

TAVERNY

Département du Val d'Oise – Île de France

Proche de l'Aéroport Paris Charles De Gaulle



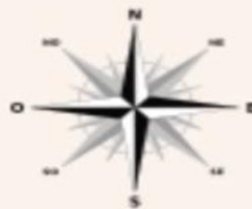
Communes limitrophes de **Taverny**

Frépillon

Villiers-Adam

Béthemont-la-Forêt

Bessancourt




Saint-Leu-la-Forêt

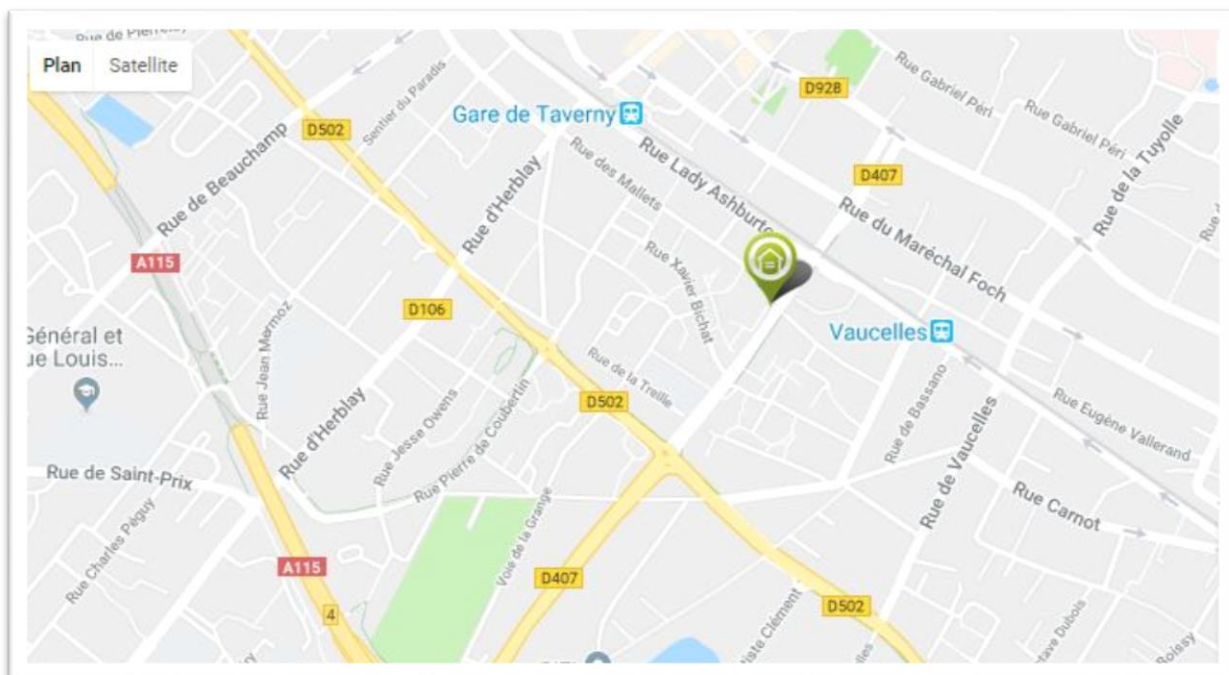
Beauchamp

Franconville

*Document élaboré à partir du Net et notamment Wikipédia que nous remercions.
Présentation & mise en page de Claude LAJEUNESSE, aidé de Catherine GARNIER*



Le blason de Taverny



Le centre du village de Taverny

TOPONYMIE DU VILLAGE :

Taberniacum au VIII^e siècle

Taberonacus, *Taverniacum* et *Taverneium* en 754.

L'origine antique de son nom serait le latin *tabernae* (tavernes, échoppes, cabanes...).

HISTOIRE :

Si la commune de Taverny et ses alentours semblent avoir été occupés durant la Préhistoire, des fouilles archéologiques effectuées sur le site du Haut-Tertre, à l'orée de la forêt de Montmorency ont mis au jour des fortifications datant de l'âge du bronze .

Cette fortification longue de 300 mètres pourrait avoir servi de place forte, environ 1 000 ans plus tard, à la tribu gauloise des Parisii installée dans la région.

Le nom gallo-romain de **Taverny** est ***Taberniacum***.

En 754, la charte de Pépin le Bref en fait la propriété de l'abbaye de Saint-Denis.

Un décret du 16 juin 1806 réunit la commune de Taverny à celle de Claire-Fontaine cy-devant Saint-Leu qui devient **Saint-Leu-Taverny**. Taverny disparaît alors en tant que commune.

En 1815, d'importantes carrières de gypse sont mises en exploitation à Taverny et Bessancourt.

En octobre 1915, **Saint-Leu-Taverny** est divisée en Saint-Leu-la-Forêt et **Taverny**. Taverny réapparaît en tant que commune.

Du fait de leur position stratégique (notamment de la proximité du chemin de fer) et de leur superficie, ces lieux sont utilisés par les Allemands (1941-1944) qui y stockent des munitions, y établissent le centre de défense aérienne de la Luftwaffe et en font un atelier de montage des missiles V1 et V2. En 1943-44,

le château de Vaucelles, le château du Haut-Tertre et le château Jaeger, confisqués à leurs anciens propriétaires juifs, devinrent des centres de formation de la Milice et de la *Selbstschutzpolizei* à l'initiative d'Hermann Bickler, formant des agents subversifs et des espions chargés d'infiltrer les réseaux de résistance et qui forma en tout environ 5 000 "stagiaires".



En 1946, l'armée de l'air utilise à son tour les carrières. Au sortir de la Seconde Guerre mondiale, le château de Vaucelles, est transformé en hôpital militaire par l'armée américaine. Accueillant au sortir de la guerre des enfants rescapés des camps de Buchenwald, il est actuellement renommé « Maison d'enfants Elie-Wiesel »

En 1957, le Centre d'opérations de la défense aérienne s'installe dans la base aérienne de Taverny, suivi en 1961 du Commandement Air des forces de défense aérienne et en 1963 du Commandement des forces aériennes stratégiques.

La Base aérienne dite des "Frères Mahé" ferme en 2011.

GEOGRAPHIE :

Taverny se situe en vallée de Montmorency, à 20 km au nord-ouest de Paris, à l'orée de la forêt de Montmorency.

La moitié sud de son territoire largement urbanisé occupe la vallée de Montmorency entre 55 et 90 mètres d'altitude tandis que la moitié septentrionale du territoire est occupée pour l'essentiel par le massif forestier, situé sur une butte-témoin s'étagant de 90 à 188 mètres d'altitude.

Le territoire compte une petite partie encore rurale au nord-ouest.

La commune est traversée est-ouest : en son centre par la route départementale 928 (Saint-Denis-Hérouville) et au sud par l'autoroute A 115.

Deux axes nord-sud relient la commune à Beauchamp et la Patte d'Oie d'Herblay (D 106) et à Montigny-lès-Cormeilles (D 407). Aucun cours d'eau n'est présent sur la commune, cependant, la limite nord du territoire est formée par le ruisseau des Fonds ou ruisseau de la Cailleuse, devenu en aval ru de Montubois, affluent mineur de l'Oise.

LIEUX ET MONUMENTS HISTORIQUES :

Taverny ne compte qu'un seul monument historique sur son territoire.

Église Notre-Dame (classée monument historique par liste de 1846) :

Cette église gothique d'une grande homogénéité est construite à l'initiative du seigneur Mathieu II de Montmorency et terminée par son fils vers 1240.

Les travaux du xv^e et du xix^e siècle n'altèrent pas l'esthétique de l'édifice. La réalisation est ambitieuse, avec une nef, un transept et un chœur de grande hauteur.

La nef comporte quatre travées et des bas-côtés. Elle est éclairée en haut par de grandes verrières au remplage flamboyant très élaboré, et épaulé au nord et au sud par des arcs-boutants.

La deuxième travée comporte un portail secondaire à double archivolt, mais au tympan nu.

La façade occidentale comporte un autre portail secondaire, l'accès principal se situant dans le croisillon sud du transept.

Par son organisation en cinq niveaux, la façade est assez exceptionnelle.




Au-dessus du portail au triple archivolte, l'on trouve des baies identiques à celles des bas-côtés, puis une galerie de six petites arcades, suivi par un triplet de trois lancettes s'inscrivant dans l'arc de décharge, sans oublier la rosace dans le pignon.


La façade méridionale du transept est différente :

Le double portail possède un quadruple archivolte au tympan percé d'une rosace, et surmonté par une grande verrière ogivale dont le remplage est celui d'une rosace à huit festons.

Le pignon encadré par des pinacles est ajouré de deux étroites baies abat-son : les combles abritent effectivement les cloches, suspendu dans la flèche en charpente. Couverte d'ardoise, cette flèche a la particularité d'être flanquée de quatre pyramidons, disposition habituelle pour les flèches en pierre.

Quant au chœur, il est à sept pans et ne comporte qu'une seule travée.



Vue générale intérieure. 

Autres éléments du Patrimoine

- **Ancien prieuré**, 18 rue Jean-XXIII, du XVII^e siècle .

- **Château de Vaucelles**, 13 rue de la Marée, du début du XIX^e siècle.



- **Château de la Tuyolle**, chemin des Aumuses, vers 1860 .



- **Château du Haut-Terre**, rue Auguste-Godard, 1905



- **Chapelle dite de l'Ecce Homo :**

Elle été érigée par Marie de Lumagne ou Marie Lumague (1599-1657), fille du banquier Jean André Lumague et épouse de François de Pollalion (gentilhomme de Louis XIII), aidée par des filles de mauvaise vie converties par elle à des mœurs plus respectables .



- **Chapelle des Rohan-Chabot**, 9 rue Jean-XXIII, de la seconde moitié du XIX^e siècle .

- **Temple protestant**, 50 rue Carnot, de 1921 .

- **Chapelle Notre-Dame-des-Champs**, 170 rue d'Herblay, de 1935 .




- **Gare de Taverny, rue de la Gare, de 1923 .**



- **École de la Plaine, rue des Lilas, de 1929 .**

- **Fontaine Boulmet, de 1822 .**

- **Fontaine, place de Vaucelle, de la fin du XIX^e siècle.**



- **Monument aux morts au cimetière, de 1922 .**

- **Tombe de Benjamin Godard**, au cimetière.

Né à Paris le 18 août 1849, mort à Cannes le 10 janvier 1895. Compositeur, altiste et professeur.

Fils de riches commerçant installés rue de Cléry à Paris, il passe sa jeunesse dans la vaste demeure familiale de Taverny (son père Auguste Godard, est maire de Taverny de 1855 à 1859).



- **Une cave gallo-romaine** a été découverte sur le chantier de l'autoroute A115. Un aménagement extérieur la présente aux passants sur l'allée piétonne en bordure du quartier *Mermoz*. Fouilles récentes sur le "Haut-Tertre" qui prouvent la présence humaine datant de plus de 1 000 ans avant Jésus-Christ.

- Pont du Diable, allée du Midi dans la forêt de Montmorency, du XVI^e siècle, devant donner accès à une habitation jamais construite.



LISTE DES MAIRES DE TAVERNY :

Prénoms et Nom	Début Mandat	Fin mandat
Benoist Dubost	1790	1791
Albert Fournier	1791	1793
Nicolas Joseph Hiret	1793	1795
Benoist Dubost	1795	1795
Louis Morisset	1795	1795
Nicolas de Montigny	1795	1796
M. Douy	1796	1796
M. Migault	1796	1796
M. de Montigny	1796	1796
M. Delaune	1796	1796
François Daix	1796	1799
François Daix	1799	1800
Pierre Migault	1800	1801
M. de Gouve	1801	1806
M. Delatour	1806	1816
M. de Gouve	1816	1819
M. Aubry	1819	1821
Xavier Louis Hébert	1821	1826
M. Claret	1826	1828
Vincent Hiret	1828	1830
Louis Hebert	1830	1834
M. Aubry	1834	1838
Louis Houdry	1838	1842
Honoré Robinet	1842	1845
M. Rouen des Mallets	1845	1854
Auguste Beautemps	1854	1855
Auguste Godard	1855	1859
Germain Lefevre-Pontalis	1859	1865
Philippe Desfossez	1865	1870
Théophile Migaut	1870	1896
OCTAVE Dubois	1896	1919
Henri Leyma	1919	1945
Jean Prechey	1945	1947
Emile Sehet	1947	1953
André Messenger	1953	1971
René Echavidre	1971	1977
Jean Pierre Le Coadic	1977	1983
Raymond Demanet	1983	1989
Maurice Boscavert	1989	2014
Florence Portelli	2014	à ce jour

MAIRIE DE TAVERNY :

Adresse postale : 2 Place Charles de Gaulle - 95150 TAVERNY

Adresse courriel : mairie@ville-taverny.fr

Site officiel de la Mairie : www.ville-taverny.fr

Tel : 01 30 40 50 60



Madame Florence Portelli, Maire de Taverny

- Les habitants de Taverny se nomment les Tabernaciens, Les Tabernaciennes.